













TEILÄNDERUNG DER BAURECHTLICHEN GRUNDORDNUNG DER  
STADT BIEL IM BEREICH

## «BRÜHLSTRASSE»

**Städtebauliches Richtkonzept**

Massstab: 1:1000



-  Perimeter  
*Périmètre*
-  Strassenseitig prägende Gebäudeflucht  
*Alignement de façade marquant côté rue*
-  Strassenseitige Bebauung  
*Construction côté rue*
-  Hofseitige Bebauung  
*Construction côté cour*
-  Bestand  
*Constructions existantes*
-  Innenhöfe  
*Cours intérieures*
-  Aufgewertete Quartierstrasse  
*Route de quartier requalifiée*
-  Durchwegung  
*Passages traversants*
-  Zufahrt Einstellhalle  
*Accès au parking souterrain*
-  Erhöhte Kopfgebäude  
*Bâtiments de tête élevés*
-  Schützenswerter Brühlhof  
*Brühlhof digne de protection*
-  Bäume  
*Arbres*

